



Váš list číslo/zo dňa: 280041/2021/21.06.2021
Naše číslo: 11072/2021/
Vybavuje: Ing. Daniel Drotár
E-mail: drotar_daniel@vsdas.sk
Miesto/Dátum: KE/20.07.2021

Erika Ing. Šmelková

**Letná 321/28
048 01 Rožňava**

Vec: Vyjadrenie prevádzkovateľa distribučnej sústavy VSD, a.s. k umiestneniu stavby

Názov stavby: Obnova hradu Krásna Hôrka a revitalizácia bezprostredného okolia hradu, SO 03, SO 04
Odberné miesto:

Vážený žiadateľ.

Našej spoločnosti bola predložená na posúdenie situácia umiestnenia stavby:

Identifikačné údaje:

- a) Názov stavby: Obnova hradu Krásna Hôrka a revitalizácia bezprostredného okolia hradu
- b) Stavebný objekt: SO 03 - Vodovod, SO 04 - Kanalizácia
- c) Žiadateľ (investor): Slovenské národné múzeum, Vajanského nábrežie 2, Bratislava
- d) Miesto stavby: k.ú Krásnohorské Podhradie
- e) Stupeň projektovej dokumentácie: Projekt pre stavebné konanie

Vyjadrenie

Požiadali ste nás o vyjadrenie k umiestneniu stavby „Obnova hradu Krásna Hôrka a revitalizácia bezprostredného okolia hradu“ stavebné objekty "SO 03 - Vodovod, SO 04 - Kanalizácia", k.ú Krásnohorské Podhradie. K Vašej žiadosti uvádzame.

Oznamujeme Vám, že v záujmovej oblasti, vyznačenej v zaslaných mapových podkladoch sa nachádzajú nadzemné NN, VN (do 35kV) rozvody, ktoré si môžete lokalizovať na mieste.

Zároveň upozorňujeme na existenciu podzemných rozvodov.

Upozornenie na ochranné pásma v zmysle § 43 zákona 251/2012 Z.z.:

(1) Na ochranu zariadení sústavy sa zriaďujú ochranné pásma. Ochranné pásmo je priestor v bezprostrednej blízkosti zariadenia sústavy, ktorý je určený na zabezpečenie spoľahlivej a plynulej prevádzky a na zabezpečenie ochrany života a zdravia osôb a majetku.

(2) Ochranné pásmo vonkajšieho nadzemného elektrického vedenia je vymedzené zvislými rovinami po oboch stranách vedenia vo vodorovnej vzdialenosti meranej kolmo na vedenie od krajného vodiča. Vzdialenosť oboch rovín od krajných vodičov je pri napätí

a) od 1 kV do 35 kV vrátane

- 1. pre vodiče bez izolácie 10 m; v súvislých lesných priesekoch 7 m,
- 2. pre vodiče so základnou izoláciou 4m; v súvislých lesných priesekoch 2 m,
- 3. pre zavesené káblové vedenie 1 m,

Kontakty

Zákaznícka linka VSD: 0850 123 312 • info@vsds.sk • www.vsds.sk • **Poruchová linka VSD:** 0800 123 332

Adresa pre písomný kontakt: Východoslovenská distribučná, a.s., Mlynská 31, 042 91 Košice, Slovenská republika

Spoločnosť je zapísaná v Obchodnom registri Okresného súdu Košice I, oddiel Sa, vložka 1411/V, IČO: 36 599 361, DIČ: 2022082997, IČ DPH: SK2022082997
Bankové spojenie: Citibank Europe plc., pobočka zahraničnej banky, IBAN: SK07 8130 0000 0020 0848 0108, BIC: CITI SK BA



(4) V ochrannom pásme vonkajšieho nadzemného elektrického vedenia a pod elektrickým vedením je okrem prípadov podľa odseku 14 zakázané

- a) zriaďovať stavby, konštrukcie a skládky,
- b) vysádzať a pestovať trvalé porasty s výškou presahujúcou 3 m,
- c) vysádzať a pestovať trvalé porasty s výškou presahujúcou 3m vo vzdialenosti do 2m od krajného vodiča vzdušného vedenia s jednoduchou izoláciou,
- d) uskladňovať ľahko horľavé alebo výbušné látky,
- e) vykonávať činnosti ohrozujúce bezpečnosť osôb a majetku,
- f) vykonávať činnosti ohrozujúce elektrické vedenie a bezpečnosť a spoľahlivosť prevádzky sústavy.

(5) Vysádzať a pestovať trvalé porasty s výškou presahujúcou 3 m vo vzdialenosti presahujúcej 5 m od krajného vodiča vzdušného vedenia možno len vtedy, ak je zabezpečené, že tieto porasty pri páde nemôžu poškodiť vodiče vzdušného vedenia.

(6) Vlastník nehnuteľnosti je povinný umožniť prevádzkovateľovi vonkajšieho nadzemného elektrického vedenia prístup a príjazd k vedeniu a na ten účel umožniť prevádzkovateľovi vonkajšieho nadzemného elektrického vedenia udržiavať priestor pod vedením a voľný pruh pozemkov (bezlesie) so šírkou 4 m po oboch stranách vonkajšieho nadzemného elektrického vedenia. Táto vzdialenosť sa vymedzuje od dotyku kolmice spustenej od krajného vodiča nadzemného elektrického vedenia na vodorovnú rovinu ukotvenia podperného bodu.

V prípade zemných prác v blízkosti nadzemného vedenia žiadame, aby nebola porušená stabilita podperných bodov a taktiež aby nebola porušená uzemňovacia sústava elektrického vedenia. Pri prácach v blízkosti vedenia žiadame dodržať bezpečné vzdialenosti podľa platných STN.

(7) Ochranné pásmo vonkajšieho podzemného elektrického vedenia je vymedzené zvislými rovinami po oboch stranách krajných káblov vedenia vo vodorovnej vzdialenosti meranej kolmo na toto vedenie od krajného kábla. Táto vzdialenosť je

- a) 1 m pri napätí do 110 kV vrátane vedenia riadiacej regulačnej a zabezpečovacej techniky,

(8) V ochrannom pásme vonkajšieho podzemného elektrického vedenia a nad týmto vedením je okrem prípadov podľa odseku 14, zakázané

- a) zriaďovať stavby, konštrukcie, skládky, vysádzať trvalé porasty a používať osobitne ťažké mechanizmy,
- b) vykonávať bez predchádzajúceho súhlasu prevádzkovateľa elektrického vedenia zemné práce a iné činnosti, ktoré by mohli ohroziť elektrické vedenie, spoľahlivosť a bezpečnosť prevádzky, prípadne sťažiť prístup k elektrickému vedeniu.

S plánovanými zemnými prácami v blízkosti podzemných vedení súhlasíme, žiadame však dodržať nasledovné podmienky.

1. Pred začatím zemných prác v prípade potreby si objednajte vytýčenie káblov zaslaním objednávky a mapového podkladu **s vyznačenou záujmovou oblasťou** na e-mailovú adresu: skripko_stefan@vsdas.sk, tel. 055 610 2792 - Ing. Štefan Škripko, alebo stolicny_peter@vsdas.sk, tel. 055 610 2213 – Ing. Peter Stoličný.
2. V prípade, že bude križované naše podzemné vedenie, alebo dôjde ku súbehu plánovaného výkopu s ním, je bezpodmienečne nutné zaistiť naše vedenie proti vzniku previsu.
3. Odkryté vedenie musí byť chránené proti mechanickému poškodeniu.
4. Pri križovaní, resp. súbehu nášho vedenia s novo ukladanými inžinierskymi sieťami musia byť dodržané minimálne vzdialenosti, stanovené v STN 73 6005 Zmena a) tab. 1,2.
5. Pred zasypaním odkrytého kábla Východoslovenskej distribučnej a.s. žiadame, aby bol prizvaný zástupca našej spoločnosti kvôli kontrole nepoškodenosti vedenia.
6. Zástupcu našej spoločnosti žiadame kontaktovať minimálne 2 pracovné dni pred zasypaním odkrytého kábla.

Kontakt na zástupcu našej spoločnosti: 055/610 1760

Kontakty

Zákaznícka linka VSD: 0850 123 312 • info@vsds.sk • www.vsds.sk • **Poruchová linka VSD:** 0800 123 332

Adresa pre písomný kontakt: Východoslovenská distribučná, a.s., Mlynská 31, 042 91 Košice, Slovenská republika

Spoločnosť je zapísaná v Obchodnom registri Okresného súdu Košice I, oddiel Sa, vložka 1411/V, IČO: 36 599 361, DIČ: 2022082997, IČ DPH: SK2022082997
Bankové spojenie: Citibank Europe plc., pobočka zahraničnej banky, IBAN: SK07 8130 0000 0020 0848 0108, BIC: CITI SK BA



7. Pri zmene kategórie priestoru (povrchu) nad jestvujúcimi NN a VN podzemnými vedeniami v zmysle STN 73 6005 (chodník, vozovka, voľný terén) je potrebné na náklady stavebníka doplniť podľa potreby ochranu el. káblov proti ich mechanickému poškodeniu v súlade s normami STN 34 1050, STN 33 2000-5-52 a 73 6005.

V prípade stavieb, na ochranu ktorých sa zavádzajú ochranné pásma podľa osobitných predpisov žiadame, aby bol rešpektovaný rozsah ochranného pásma novovzniknutej stavby voči existujúcim častiam regionálnej distribučnej sústavy prevádzkovateľa VSD, a.s. V prípade nedodržania tejto požiadavky si bude VSD, a.s. uplatňovať všetky škody a zvýšené náklady, ktoré jej pri výkone povolenej činnosti vzniknú z titulu, že sa jej stavby a zariadenia dostali do ochranného pásma novovzniknutej stavby.

Upozorňujeme, že môže dôjsť k styku s elektroenergetickými zariadeniami, ktoré nie sú v majetku VSD, a.s., prostredníctvom ktorých sú napájaní odberatelia elektrickej energie. Ich priebeh nevidujeme.

K umiestneniu stavby, podľa predloženej situácie nemáme z hľadiska záujmov a pôsobnosti našej spoločnosti výhrady, ak budú dodržané naše vyššie uvedené podmienky.

Predmetné vyjadrenie slúži iba pre účely stavebného konania.

Za správnosť a úplnosť technickej dokumentácie a za jej realizovateľnosť je zodpovedný projektant.

Upozorňujeme na stavbu v rámci ktorej sa existujúce el. vedenia a transformačná stanica ozn. "TS0779-0006 TR6 Krh.Podhradie Hrad" preložia (zdemontujú) a vybudujú sa nové rozvody el. energie v nových trasách. Pri návrhu umiestnenia jednotlivých stavebných objektov je nutné riadiť sa zákonom 251/2012 Z.z., § 43, ktorý okrem iného definuje ochranné pásma el. vedení, definuje čo je zakázané v ochrannom pásme el. vedenia a určuje, ako je potrebné chrániť podzemné káblové vedenie pred mechanickým poškodením pri zmene kategórie povrchu nad jestvujúcimi káblom.

Vyjadrenie platí jeden rok, pričom aj pred uplynutím tejto lehoty stráca platnosť v prípade zmeny údajov, na základe ktorých bolo vydané. O predĺženie platnosti vyjadrenia je možné písomne požiadať pred uplynutím doby jeho platnosti.

S pozdravom

Ing. Jaroslav Valichnáč
vedúci odboru Rozvoj distribučnej sústavy VN a
NN

Ing. Daniel Drotár
technik VN a NN - rozvoj distribučnej sústavy

Kontakty

Zákaznícka linka VSD: 0850 123 312 • info@vsds.sk • www.vsds.sk • **Poruchová linka VSD:** 0800 123 332

Adresa pre písomný kontakt: Východoslovenská distribučná, a.s., Mlynská 31, 042 91 Košice, Slovenská republika

Spoločnosť je zapísaná v Obchodnom registri Okresného súdu Košice I, oddiel Sa, vložka 1411/V, IČO: 36 599 361, DIČ: 2022082997, IČ DPH: SK2022082997
Bankové spojenie: Citibank Europe plc., pobočka zahraničnej banky, IBAN: SK07 8130 0000 0020 0848 0108, BIC: CITI SK BA




Operatívny asset manažment

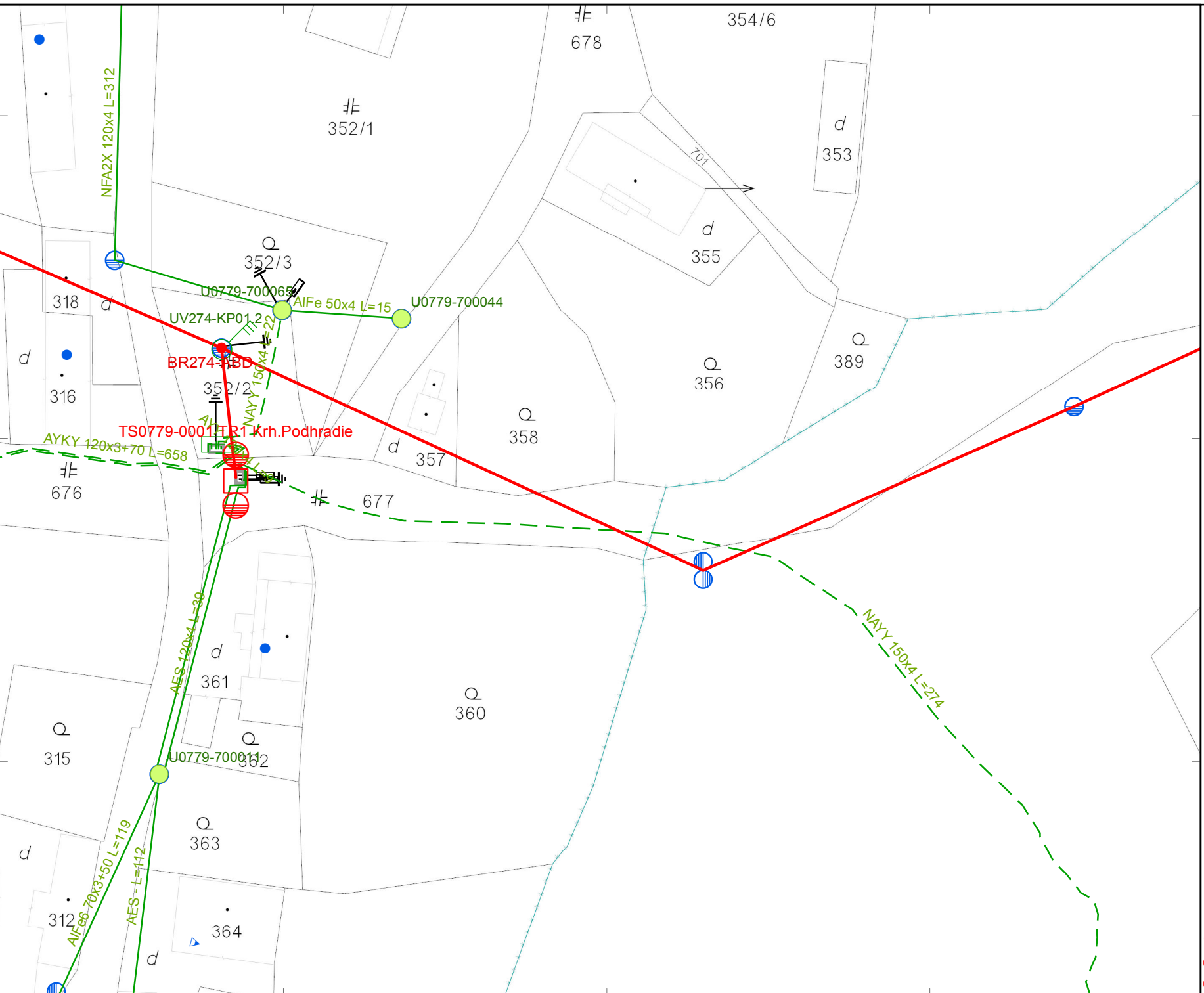
Vyhotovil: DROTAR_DANIEL



1:615



Legenda:		
ZVN a VVN Vedenia		
	VVN kábel	
	VVN vzduch	
	ZVN kábel	
	ZVN vzduch	
VN Vedenia		
	VN kábel	
	VN vzduch	
NN Vedenia		
	NN kábel	
	NN vzduch	
NN Príplojky		
	(orientácie zakreslenie)	
	NN káblová prípojka	
	NN vzdušná prípojka	
Trafostanice		



Dátum: 20. 7. 2021

Vektorová katastrálna mapa:
© Úrad geodézie, kartografie a katastra Slovenskej republiky

Ortofoto mapa © Geodis Slovakia, s.r.o.
Ortofoto mapa © Eurosense, s.r.o.
© Prispievatelia OpenStreetMap

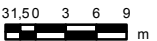


Operatívny asset manažment

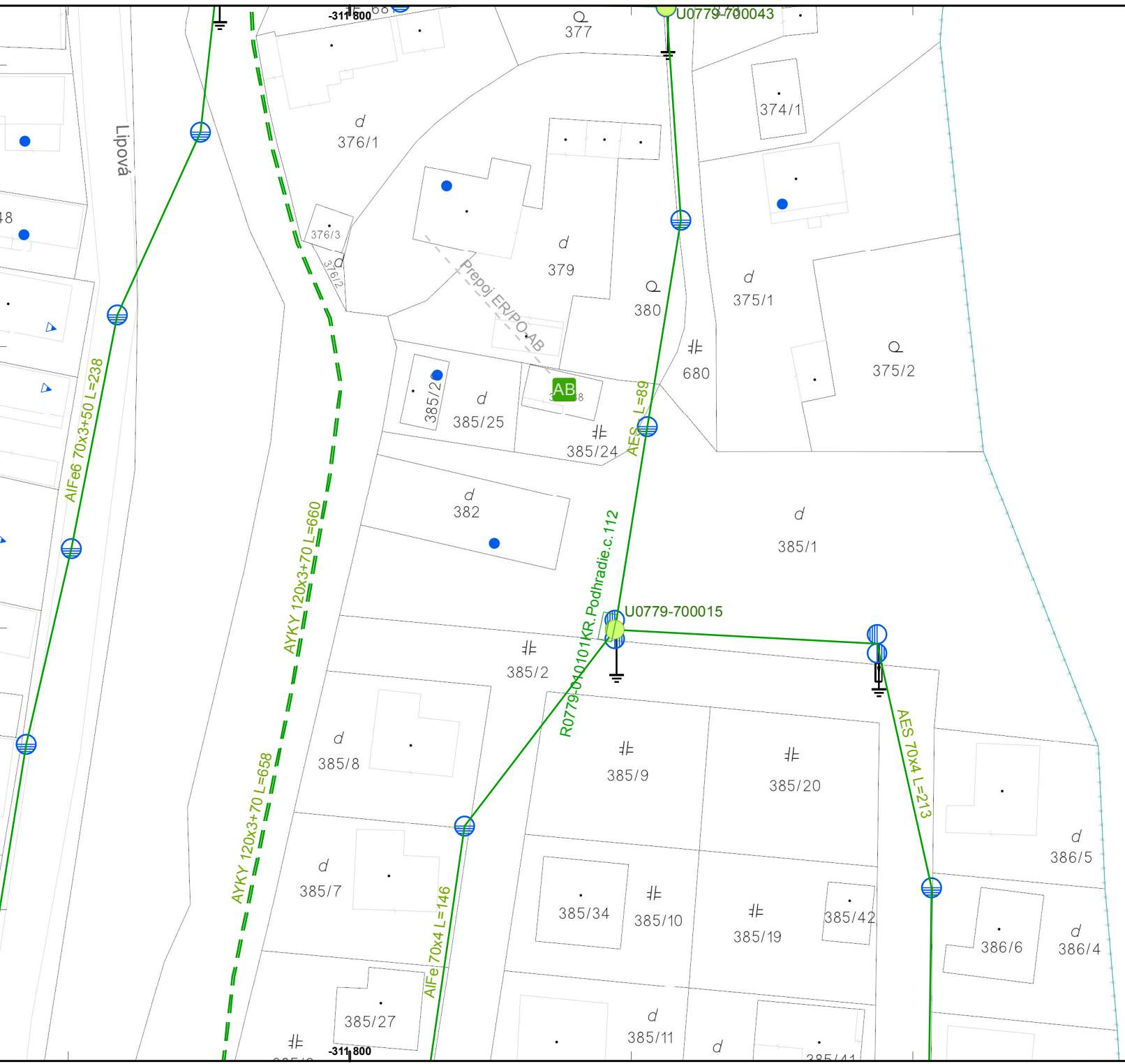
Vyhotovil: DROTAR_DANIEL



1:750



Legenda:			
ZVN a VVN Vedenia		VN Vedenia	
	VVN kábel		VN kábel
	VVN vzduch		VN vzduch
	ZVN kábel		NN kábel
	ZVN vzduch		NN vzduch
NN Prípojky		Traťostance	
	(orientácie zakreslenie)		NN kábová prípojka
			NN vzdušná prípojka



Dátum: 20. 7. 2021

Vektorová katastrálna mapa:
© Úrad geodézie, kartografie a katastra Slovenskej republiky

Ortofoto mapa © Geodis Slovakia, s.r.o.
Ortofoto mapa © Eurosense, s.r.o.
© Prispievatelia OpenStreetMap



Operatívny asset manažment

Vyhotožil: DROTAR_DANIEL

1:750

31,50 3 6 9
m**Legenda:****ZVN a VVN Vedenia**

- VVN kábel
- VVN vzduch
- ZVN kábel
- ZVN vzduch

VN Vedenia

- VN kábel
- VN vzduch
- NN Vedenia**
- NN kábel
- NN vzduch

NN Prípojky

(orientačné zakreslenie)

— NN káblová prípojka

— NN vzdušná prípojka